



REGIONE CAMPANIA
COMUNE DI RECALE
Provincia di Caserta



RIQUALIFICAZIONE E VALORIZZAZIONE
TURISTICO-CULTURALE DEL CENTRO STORICO DEL COMUNE
DI RECALE

CUP: D26G21000020005



ELABORATO n°

GR.3

AEROFOTOGRAMMETRIA DEI TRATTI
STRADALI OGGETTO D'INTERVENTO -
CALCOLO MARCIAPIEDI

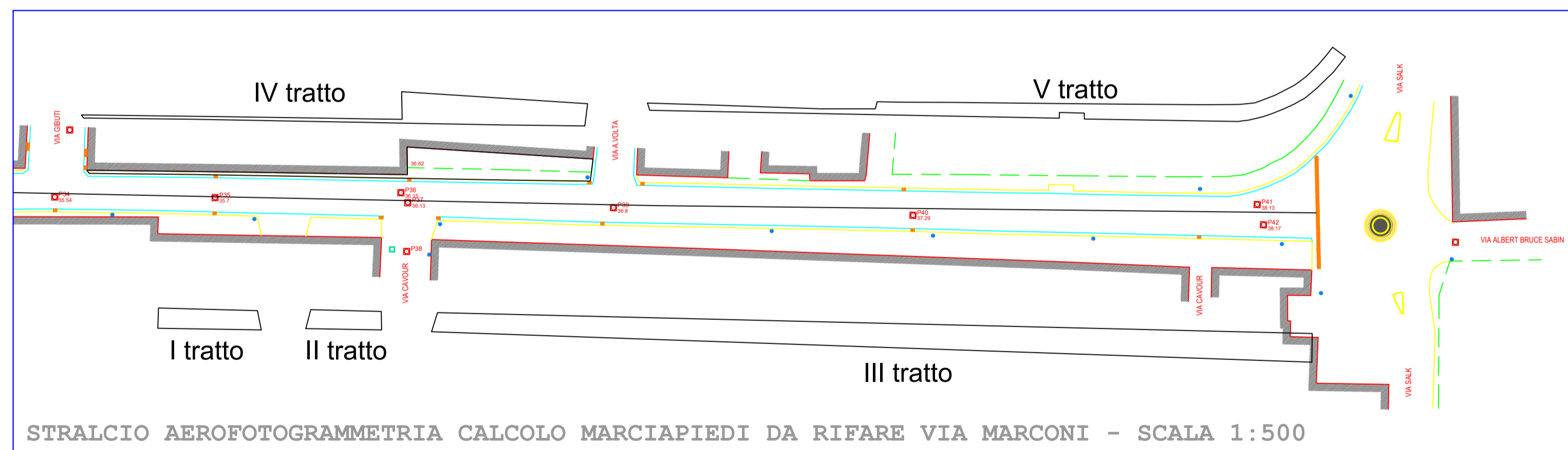
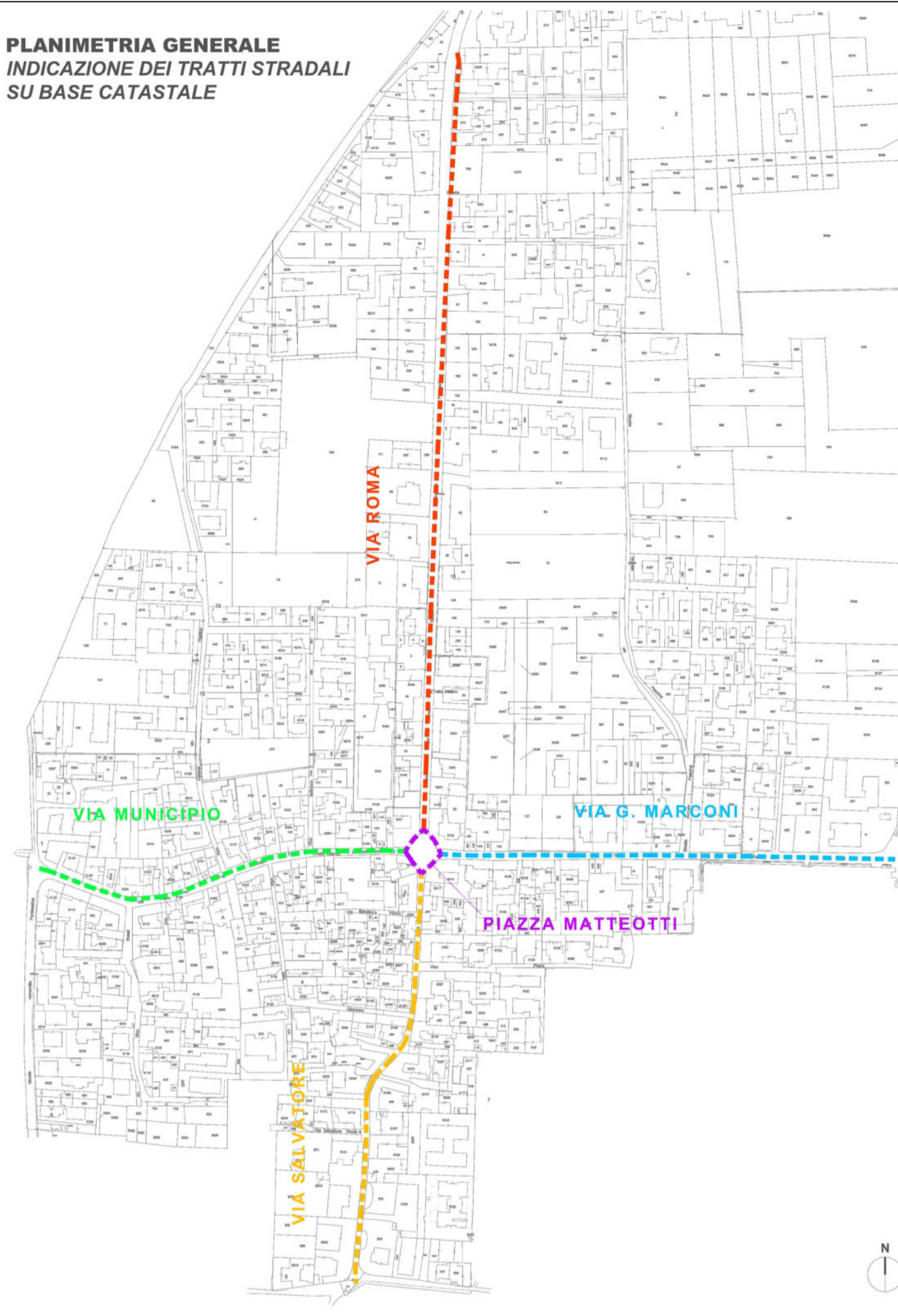
R.U.P.
Arch. Valeria Mileva

PROGETTISTA
Ing. Angelo Cappelli

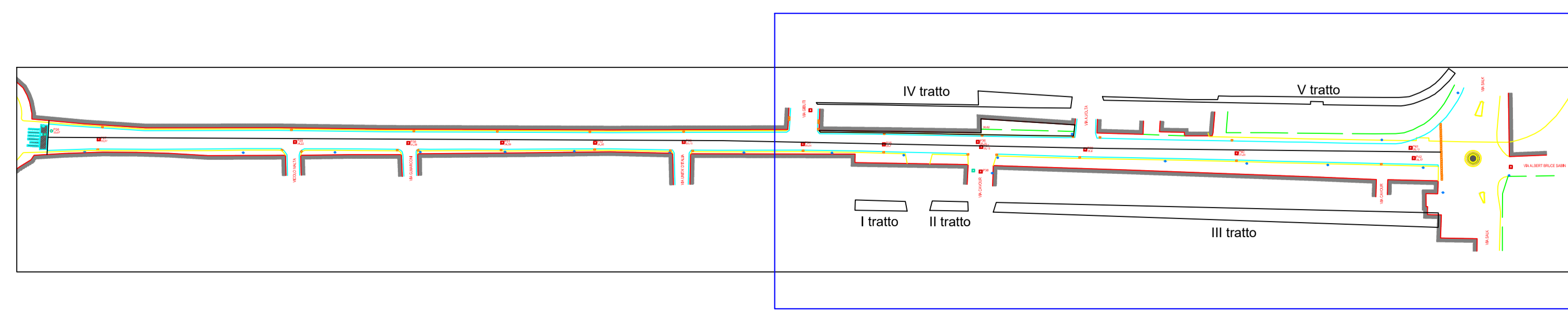
VISTA GENERALE
NUVOLA DI PUNTI



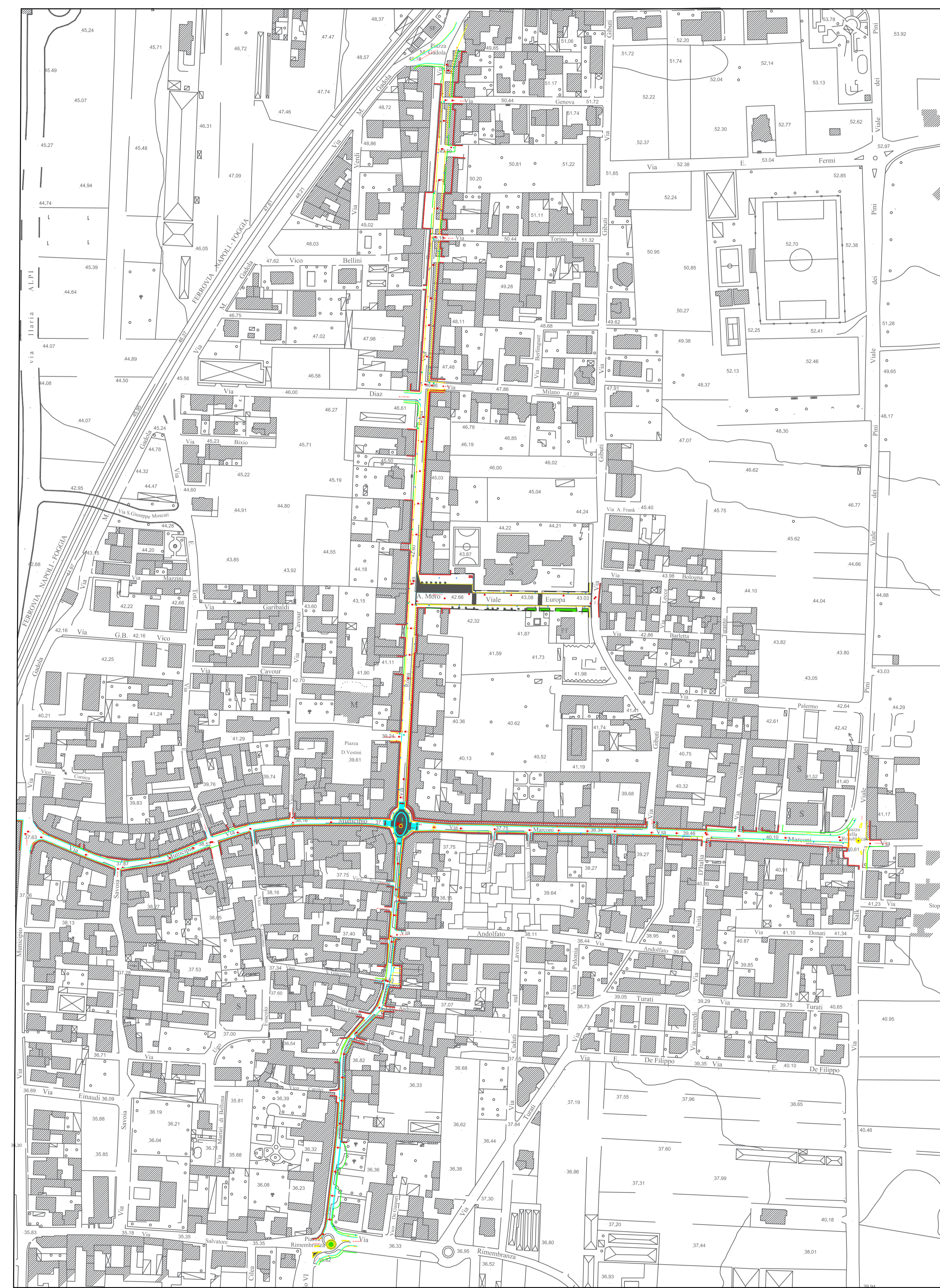
PLANIMETRIA GENERALE
INDICAZIONE DEI TRATTI STRADALI
SU BASE CATASTALE



STRALCIO AEROFOTOGRAMMETRIA CALCOLO MARCIAPIEDI DA RIFARE VIA MARCONI - SCALA 1:500



STRALCIO AEROFOTOGRAMMETRIA CALCOLO MARCIAPIEDI DA RIFARE VIA MARCONI - SCALA 1:1 000



STRALCIO AEROFOTOGRAMMETRIA AREA D'INTERVENTO - SCALA 1:2 000