



REGIONE CAMPANIA
COMUNE DI RECALE
Provincia di Caserta



RIQUALIFICAZIONE E VALORIZZAZIONE
TURISTICO-CULTURALE DEL CENTRO STORICO DEL COMUNE
DI RECALE
CUP: D26G21000020005



ELABORATO n°

GR.4

AEROFOTOGRAMMETRIA DEI TRATTI
STRADALI OGGETTO D'INTERVENTO -
CALCOLO MARCIAPIEDI

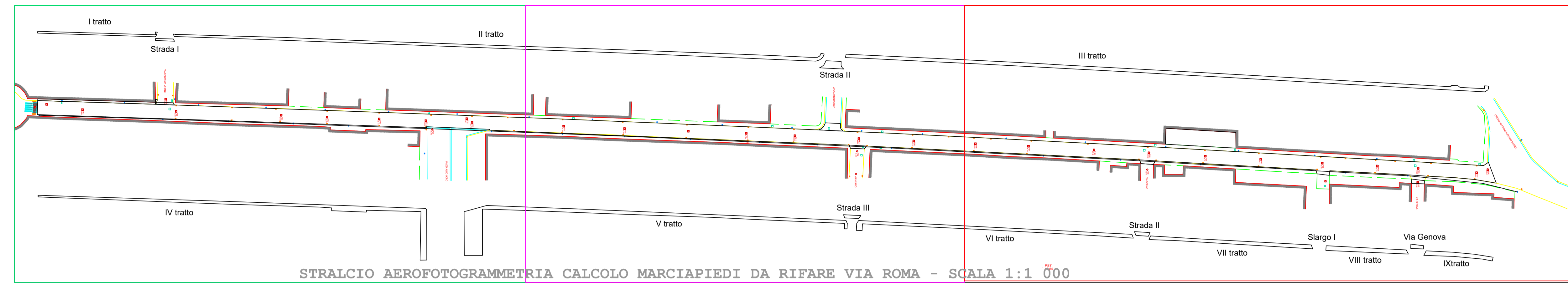
R.U.P.
Arch. Valeria Mileva

PROGETTISTA
Ing. Angelo Cappelli

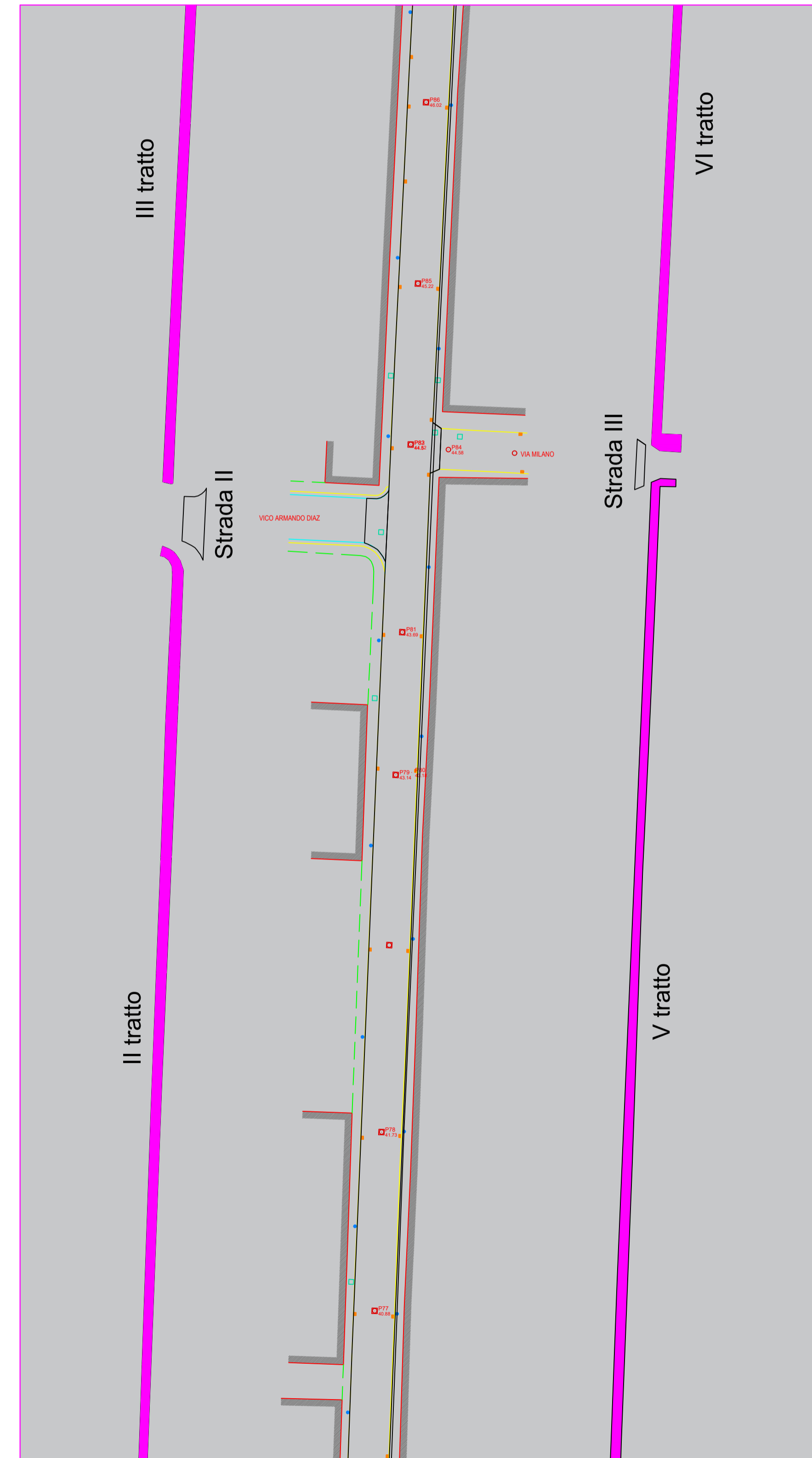
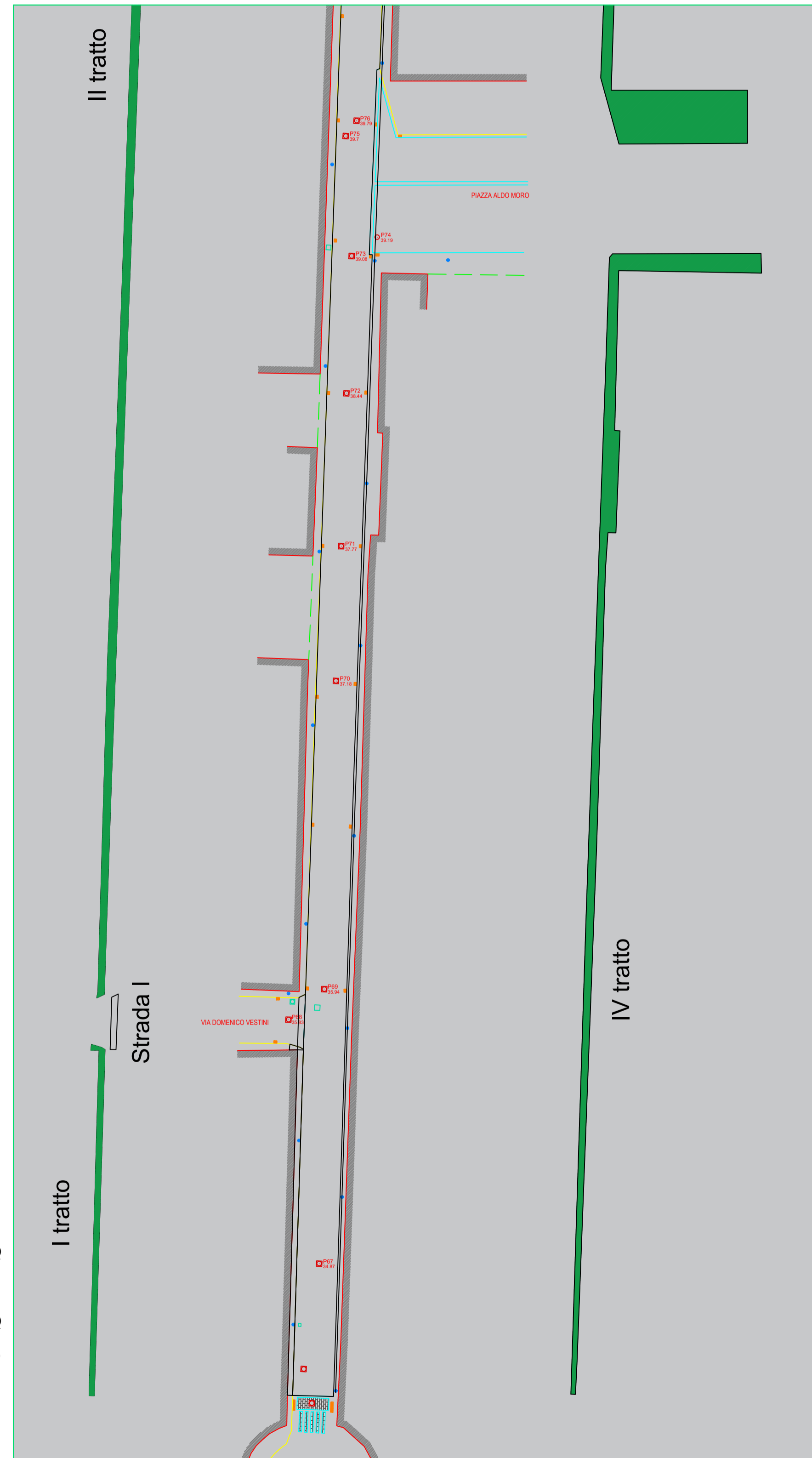
INTERVENTI RIQUALIFICAZIONE

MARCIAPIEDI

- TRATTO I - 42,25 MQ
- TRATTO II - 358,46 MQ
- TRATTO III - 408,29 MQ
- TRATTO IV - 260,89 MQ
- TRATTO V - 376,69 MQ
- TRATTO VI - 162,42 MQ
- TRATTO VII - 103,71 MQ
- TRATTO VIII - 65,27 MQ
- TRATTO IX - 51,80 MQ



STRALCIO AEROFOTOGRAMMETRIA CALCOLO MARCIAPIEDI DA RIFARE VIA ROMA - SCALA 1:1 000



STRALCIO AEROFOTOGRAMMETRIA CALCOLO MARCIAPIEDI DA RIFARE VIA ROMA - SCALA 1:500